新北市災害防救深耕計畫
103年第1次四方工作會議

103年1月24日(星期五)

下午2時30分

簡報檔連結：http://goo.gl/P7odhR

議程

一、主席致詞 （ 5分鐘）

二、協力團隊工作報告與國際災例分析 （35分鐘）

三、業務單位工作報告 （10分鐘）

四、提案討論 （25分鐘）

五、臨時動議 （10分鐘）

六、主席結論 （ 5分鐘）

一、主席致詞

二、協力團隊工作報告與國際災例分析



深耕計畫執行說明與進度報告

計畫主持人┤譚義績 教授

協同主持人┤賴進松 教授、林文苑 教授
莊睦雄 教授、林永峻 博士

研究員┤柯凱元 博士、李孟學 博士

計畫執行說明

深耕計畫工作項目

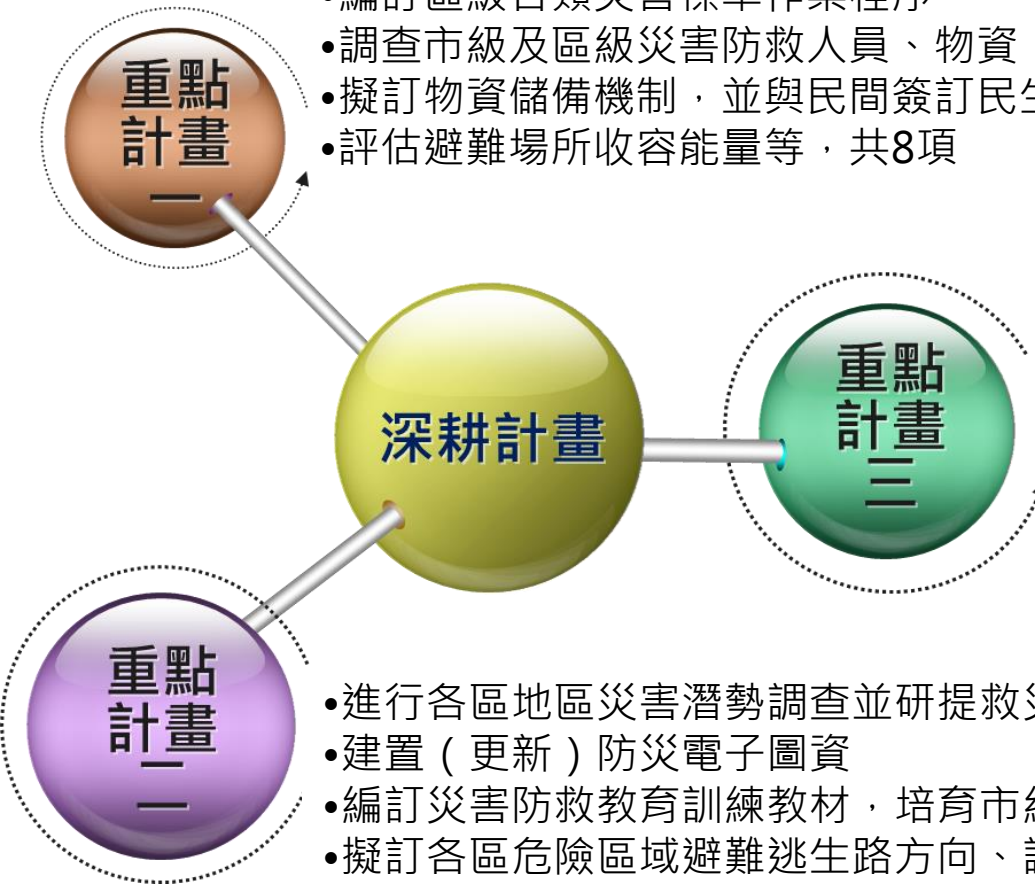

- 檢討市府與各區公所之災害防救分工與運作機制
- 修訂區級地區災害防救計畫
- 編訂區級各類災害標準作業程序
- 調查市級及區級災害防救人員、物資、場所、載具及裝備機具等資源
- 擬訂物資儲備機制，並與民間簽訂民生物資相關合約，提供災時必要用品
- 評估避難場所收容能量等，共8項

- 區公所災害防救應變演練
- 建立區級災害防救應變機制
- 修訂現行災害通報、疏散措施、災情查報通報流程及相關作業
- 市級災害應變中心開設時，協力團隊進駐協助研析預判災情
- 每年擇一處社區或里推動防災社區工作等，共8項

- 進行各區地區災害潛勢調查並研提救災因應對策
- 建置（更新）防災電子圖資
- 編訂災害防救教育訓練教材，培育市級及區級相關人員災害防救素養
- 擬訂各區危險區域避難逃生路方向、調查避難場所設置防災避難看板之地點，每年每區至少設置一處
- 鄰里簡易疏散避難地圖之製作及教育訓練
- 建立本計畫成果資訊網並定期更新網站內容，展示計畫推動成效等，共9項

深耕計畫執行說明

重點計畫一

健全防災體系並完善防救災資源

檢討災害防救分工與運作機制

- 進行訪談，釐清與分析不同層級與單位間災害防救業務分工運作情形。

協助修訂市級與區級地區災害防救計畫

- 由市府局處與區公所自行修訂市級與區級地區災害防救計畫，協力團隊協助檢視。

編訂區級各類災害標準作業程序

- 蒐集現有災害標準作業程序相關資料。

調查政府及民間救災資源

- 調查彙整救災人力、物資、機具、裝備、醫療等資料，並建立清冊。

深耕計畫執行說明

重點計畫一

健全防災體系並完善防救災資源

擬訂物資儲備機制

- 簽訂開口合約、彙整民生物資儲備處所清單並建立維護管理機制。

評估避難場所收容能量

- 蒐集與查現有疏散避難處所及收容場所相關資料。

水災危險潛勢地區收容量評估

水災危險潛勢地區	保全戶數	保全人數	收容處所	收容所收容量	(初估)收容量是否充足
板橋區五權里	215	664	重慶國小	800	是
板橋區海山里	388	1261	重慶國小	800	是
			重慶國中	1000	
板橋區溪北里	175	536	沙崙國小	1000	是
板橋區西安里	150	435	後埔國小	390	是
			埔墘國小	300	
板橋區幸福里	208	625	文德國小	2100	是

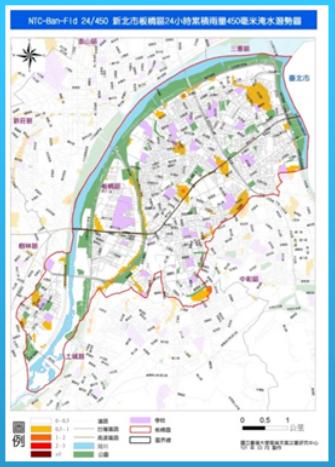

深耕計畫執行說明

重點計畫一

掌握災害潛勢資訊及推動防災教育

調查災害潛勢並研提因應對策

- 彙整災害潛勢資料，確認各鄉鎮市災害潛勢。

建置防災電子圖資

- 繪製災害潛勢地圖。

	三重	板橋	金山	三芝	泰山	淡水	瑞芳	新莊
淹水	6	6	2	1	3	4	5	5
土石流	O	O	5	6	4	5	13	3
崩塌地	O	O	10	11	6	21	22	3
地震	16	16	16	16	16	16	16	16
海嘯	O	O	2	2	O	2	1	O
順向坡	O	O	4	O	O	22	22	O
核災	不分區，各8張							

海嘯避難疏散地圖

地震模擬潛勢圖

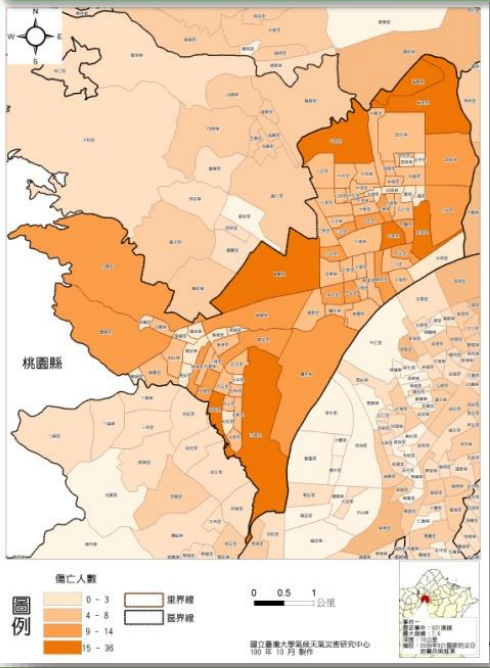

深耕計畫執行說明

重點計畫一

掌握災害潛勢資訊及推動防災教育

市級及區級防救災相關人員之教育訓練

- 編輯教育訓練教材，並規劃辦理教育訓練之細節。
- 本年度協助辦理區長與里長班。

災害防救基礎課程

防救災專業課程

颱洪及坡地災害專業課程

地震及其他災害專業課程

規劃各避難逃生路線及收容避難場所標示

- 根據災害潛勢等相關資料選定危險區域。
- 本年度每區設置1處。

深耕計畫執行說明

重點計畫一

掌握災害潛勢資訊及推動防災教育

協助規劃新北市各區防災公園

- 協商與討論擇訂示範防災公園，協助現勘與蒐集資料。
- 本年度協助規劃4處。

協助辦理核子事故緊急應變宣導

- 針對核子事故緊急應變區內14個里，協助辦理應變宣導。

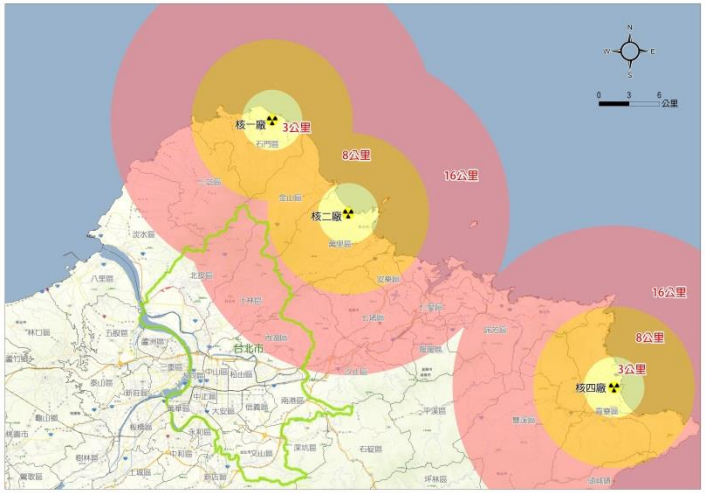

深耕計畫執行說明

重點計畫三

強化災害應變能力

區公所災害防救應變演練

- 規劃兵棋推演及應變演練相關事宜。
- 本年度辦理4場，第二類公所擇一區公所，第一類公所擇三區公所。

建立鄉鎮市公所防救災應變機制

- 規劃鄉鎮市災害應變中心開設場所，及開設所需表單。

修訂現行災害通報、疏散措施及災情查通報

- 檢討現有災害通報及疏散之措施與機制。

深耕計畫執行說明

重點計畫三

強化災害應變能力

災害應變中心開設時協助研析預判災情

- 由協力團隊派員進駐並提供災情預判，彙整預判資料。
- 建檔成災害日誌。

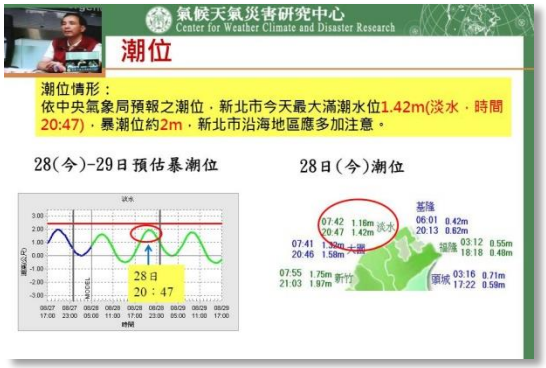

推動防災社區工作(每年執行一個社區)

- 擇定合適之社區，推動社區防災工作。

市府局處配合事項

- 配合**訪談**釐清各單位分工情形
  - **2-3月**期間
- 配合潛勢地區現地勘查
- 提供計畫相關資料：

減災	整備
• 市級地區災害防救計畫 • 各類災害標準作業程序 • 歷史災害紀錄 • 其他相關資料	• 救災資源清冊(包含：人員、物資、場所、載具及裝載機具等) • 避難場所及物資儲備場所清冊 • 開口契約簽訂情形及契約內容 • 現行災害通報、疏散措施級災情查報流程 • 其他相關資料

區公所配合事項

- 配合**訪談**釐清各單位分工情形
  - 第一次訪談：**4-6月期間**
- 提供災害歷史災點(**3至5處**)，協助**確認潛勢地區**及**看板設置地點**
- 協助、配合辦理社區防災工作
- 提供計畫相關資料：

減災	整備	應變
• 地區災害防救計畫 • 各類災害標準作業程序 • 轄內歷史災害紀錄	• 救災資源清冊(包含：人員、物資、場所、載具及裝載機具等) • 避難場所及物資儲備場所清冊 • 開口契約簽訂情形及契約內容	• 應變中心場所資料 • 應變中心/小組編組人員名冊及緊急連絡通訊 • 應變中心現有設備清冊 • 應變中心作業表單

區公所配合事項

- 配合**訪談**釐清各單位分工情形
  - 第二次訪談：**8-10月**期間
- 檢討區級地區災害防救計畫改善事項。
- 辦理區及兵棋推演演練。
- 協助避難收容場所及物資儲備場所安全性檢查。

兵期推演辦理流程

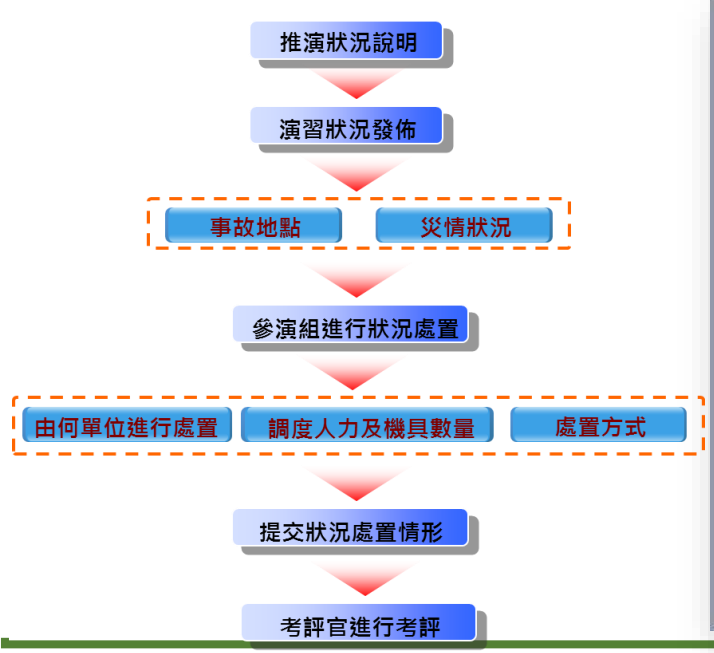

場所耐震評估調查表

場所圖說

一月份工作進度

103年度工作規劃

請參閱右方螢幕

■各工作項目期程

工作項目		執行方式	1月	2月	3月	4月	5月	6月	7月	8月	9月	10月	11月	12月
1-1檢討市與區之災害防救分工與運作機制。	1.檢討新北市（局處室）災害管理任務分工及國軍進駐機制	訪談14局處及國軍，瞭解災害管理任務分工情形，並提出檢討	深耕計畫說明會	訪談14局處與國軍單位		訪談各區公所（每週兩至三公所）				訪談各區公所（每週兩至三公所）				
	2.政府與志工團體、NGO和民間企業之間防救災能量之整合。	調查民間團體與企業救災能量，確認聯繫與動員方式，彙整資料清冊	蒐集彙整民間團體相關資料 3.27蒐集彙整完畢			彙整資料建立清冊 6.28彙整完畢								
	3.針對區公所的災害防救整備能量（人力、物力、能力）提出計畫執行前、後之比較評估及各年度檢討。	確認公所防救災能量，進行概略評估和檢討				蒐集公所防救災能量相關資料 6.29彙整完畢			9.30提出評估與檢討					
1-2修訂區級地區災害防救計畫。	1.依據災害潛勢調查結果及所提對策，檢討區級地區災害防救計畫	進行災害潛勢調查，並檢討區級地區災害防救計畫		3.10前請公所提供潛勢調查勘查地點		進行災害潛勢調查（配合1-1第一項工作）			檢討區級地區災害防救計畫，8.28各區檢討改善事項		區公所修訂地區災害防救計畫 11.25修訂完成，協力團隊提供境況模擬等相關補充資料			
1-3依轄區災害類別，編訂區級各類災害標準作業程序。	1.標準作業程序等相關資料蒐集與彙整	蒐集與彙整標準作業程序相關資料	蒐集標準作業程序資料（向局處）			擬定區公所所需標準作業程序種類 5.25擬定完成		蒐集彙整現有災害標準作業程序報告7.29蒐集彙整完成						
1-4調查市級及區級災害防救人員、物資、場所、載具及裝備機具等資源。	1.依據內政部「風災震災火災爆炸災害防救災資源資料庫管理規定」，落實調查市級及區級災害防救人員、物資、場所、載具及裝備機具等資源，並備妥書面清冊。	更新EMIS資料備妥書面清冊	持續更新											

103年度工作規劃

■釐清市府防救災業務運作情形

- 訪談對象：市府各局處
  - ✓ 環保局、工務局、衛生局、農業局、警察局、民政局、水利局、經濟發展局、社會局、交通局、消防局
- 辦理時間：2~3月間
- 訪談內容：各單位防救災業務執行現況
  - ✓ 公共建築物防災性能維護情形
  - ✓ 河川水位預報及預警
  - ✓ 災民收容安置工作
  - ✓ 辦理救濟物資發放之措施
  - ✓ 與公用事業公司聯繫協調情形
  - ✓ 開口契約簽訂情形...等

103年度工作規劃

■教育訓練

- 課程規劃

授課對象	課程內容(初擬)
市府災害防救專職人員	• 災害防救基礎課程(災害管理概要、國內防救災工作推動機制與概況等) • 疏散避難實務 • 民間防救災資源管理運用 • 核子事故之緊急應變 • 國軍支援能量...等
區公所各課室防救災人員	• 災害防救基礎課程(災害管理概要、國內防救災工作推動機制與概況等) • 社區防災之推動 • 疏散避難實務 • 災害兵棋推演與演習重點 • 民間防救災資源管理運用...等
鄰里社區人員	• 防災社區之推動 • 疏散避難程序 • 防救災圖資與疏散避難看板的認識與使用...等
區長/里長 **(本年度辦理)**	• 災害防救基礎課程及災害風險管理經驗分享 • 區長執行災害防救之角色定位、法令職掌及實務執行要領 • 基層里長應行辦理之災防工作事項及執行要領...等

彙整深耕計畫資料

- **針對工作項目，製作相關調查表**
  - 潛勢地區調查表
  - 應變中心開設位置及設備調查表
  - 避難收容場所調查表
  - 物資儲備場所調查表
- **彙整避難收容場所資料**
  - 各區避難收容場所資料建檔作業
  - 檢視各場所初步安全性評估表

安全性初步評估				
項目	條件	分數	勾選V	得分
設計年度(核發建照日期非完工年度)	63年2月前	25		0
	63年2月~71年6月	20		
	71年6月~78年5月	15		
	78年5月~86年5月	10		
	86年5月~88年12月	5		
	88年12月以後	0	V	
場所建物結構	磚造(含加強磚造)	25		5
	預鑄混凝土造	20		
	鋼筋混凝土造	15		
	輕鋼構造	10		
	鋼構造	5	V	
	鋼骨鋼筋混凝土造	0		
地下室	無	10		0
	有	0	V	
補強工程	無	10		0
	有	0	V	
未請照屋頂加建程度	加建物面積佔全屋頂面積50%以上（RC）	15		0
	加建物面積佔全屋頂面積50%以下（RC）	10		
	鋼架雨棚	5		
	無	0	V	
是否因地震造成建物受損	無	15	V	15
	有	0		
總分 20				

成果資訊網規劃

■**成果資訊網**架構及功能(初擬)

- 防救災資源
- 防救災體系
- 災害潛勢資料
- 教育訓練及演習
- **數位化教材(E-learning)**
- 相關網站
- (相關看板)

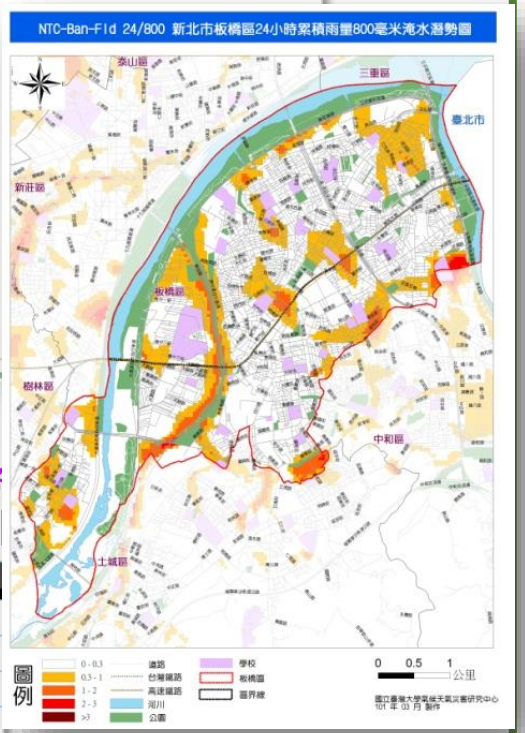

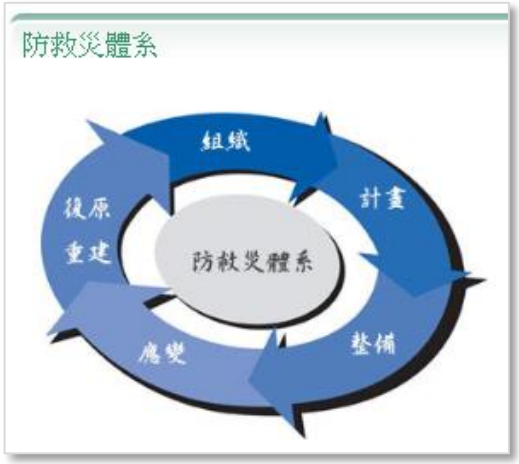

彙整國際災害案例

■彙整歷史國際災害案例資料

- 2011年3月泰國水災
- 2012年2月澳洲洪災
- 2012年10月至2013年2月中國大陸西南部旱災
- 2013年1月印尼雅加達洪災
- 2013年4月阿根廷中部洪災
- 2013年4月四川省雅安市蘆山縣地震
- 2013年7月底日本強降雨
- 2013年7月湖北、四川、陝西暴雨事件
- 2013年11 月海燕颱風
- **共9例**

■2014年1月國際重大災害應變分析

- 2013年12月　巴西連日暴雨
- 2013年12月至2014年1月初　英國暴風雨

二月份工作預定內容

二月份工作預定內容

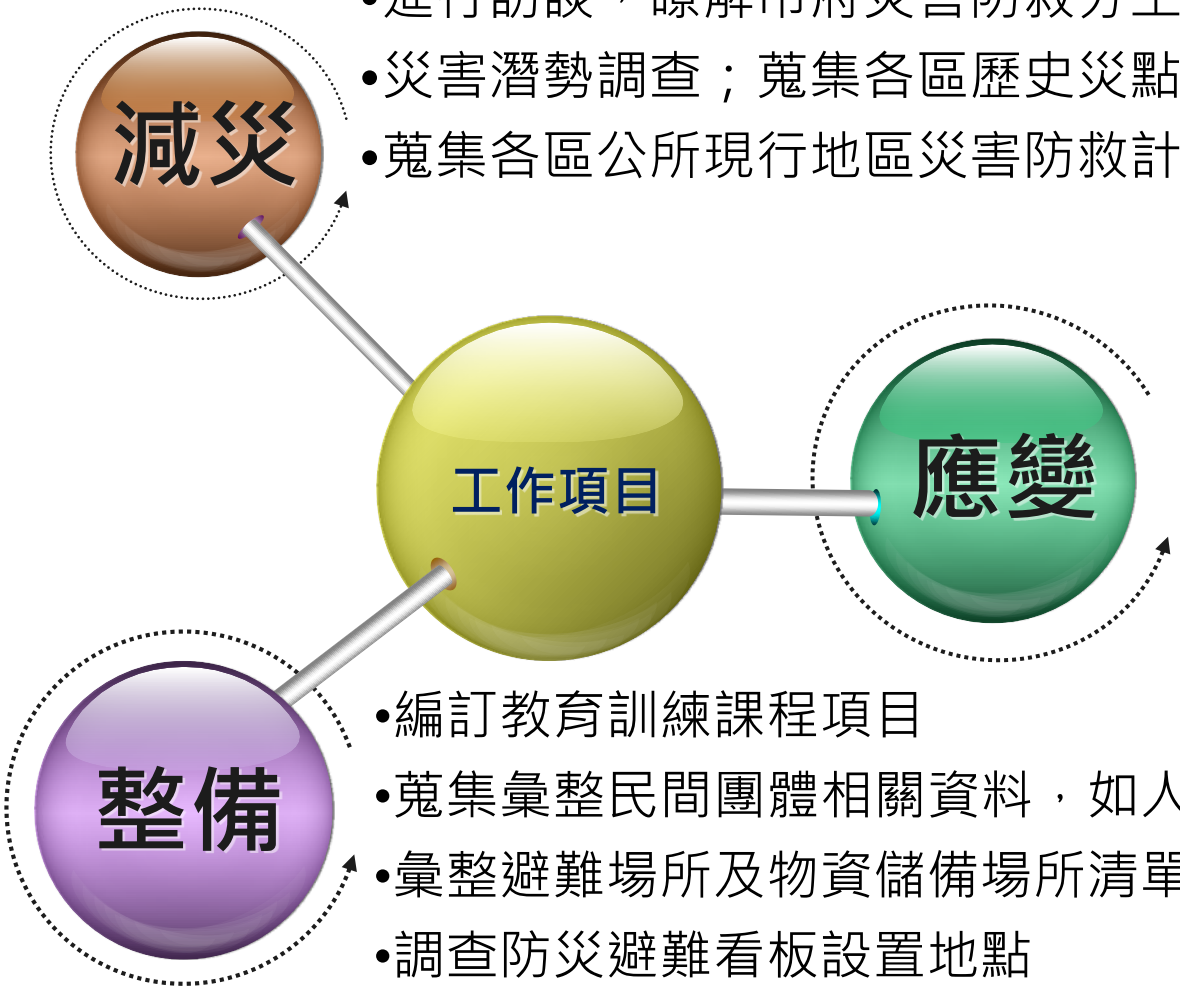

- 進行訪談，瞭解市府災害防救分工與運作機制
- 災害潛勢調查；蒐集各區歷史災點
- 蒐集各區公所現行地區災害防救計畫及標準作業程序

- 彙整區級災害應變中心編組人員及緊急連絡通訊
- 進行訪談，瞭解市府災害通報及疏散措施

- 編訂教育訓練課程項目
- 蒐集彙整民間團體相關資料，如人力、物資、機具及裝備等
- 彙整避難場所及物資儲備場所清單
- 調查防災避難看板設置地點
- 辦理區公所兵棋推演說明會



國際重大災害應變分析

2013.12巴西連日暴雨
2013.12-2014.01英國暴風雨

1. 巴西連日暴雨事件

- 時間：2013.12月中旬
- 地點：巴西東南部
- 簡述：巴西東南部**連日暴雨**引發**洪水**及**土石流**，部分地區通訊、飲水及電力中斷、橋樑倒塌，至少造成44人死亡，超過6萬人無家可歸。

聖埃斯皮裡托州

- 受災最嚴重的**聖埃斯皮裏托州**，自12/1-23的降雨量達到696毫米，為**90年來最高值**。
- 其中**12/16-22**期間即達到**458毫米**(佔66%)。
- 連續降雨，令州府維多利亞在內的**許多地區淹水**，**水深及胸**，房屋被淹沒。
- **2萬公里**長的道路被沖毀。
- 只能依賴直升機或小船送達救援物資。
- **27人死亡，61,379人無家可歸**。

米納斯吉拉斯州

- 暴雨從10月份已開始，但12月突然加劇。
- 因暴雨發生多處**崩塌**。
- 造成**17人死亡，4,000多人被迫疏散。**

里約熱內盧

- 1小時降雨量達**63mm**。
- 交通主要幹線淹水。
- 勞工階級居住的郊區有多棟民宅倒塌。
- 鐵路與空中交通中斷。
- 大雨造成的混亂迫使市長要求居民留在家中，不要外出。

致災原因

- 巴西的地方建設薄弱，許多地區**缺乏有效的排水設施**。因此每當暴雨來臨，難以及時排水導致淹水。
- 巴西國家太空署的一份地質調查指出，巴西約有**300處易淹水地區**。

政府應變作為

- 巴西聯邦民防部門持續發布洪水、土石流警報
- 疏散撤離居民。
- 政府宣佈所有受災地區進入**緊急狀態**，並調集飲用水、寢具、基本食品、個人衛生清潔用品等**物資發放**給災民。

- 巴西位於南半球，12月亦屬雨季的一個月份，但這場大雨強度凸顯長久以來，外界對於濱海城市的憂慮：
  - **開發缺乏規劃與公共監督不足**，導致數十年來，山區與大海之間的洪泛區開發毫無章法。
- 新開發案應採**綠建築基地保水**，配合都市更新獎勵**滯洪池規劃**。

2. 英國暴風雨事件

- 英國自12月底至1月上旬接連遭受暴風雨襲擊

時間	2013.聖誕前夕	2014.01月上旬
地點	倫敦、英格蘭東南、蘇格蘭西北和北愛爾蘭	威爾斯、英格蘭西南部和北愛爾蘭沿岸地區
成因	暴風雨	暴風雨
災情	6人死亡，海陸空交通大受影響，逾10萬戶停電	7人死亡，全國多處出現洪水和交通混亂

- **2013.聖誕前夕**
  - 英國持續受到暴風雨影響，造成多處淹水和停電。
  - 英國環境署發布**276個淹水警戒，162個嚴重淹水警戒**。
  - 高速公路管理局也警告**數十條道路封閉**，及特定地區淹水。
  - 造成許多**火車、飛機及輪船班次停駛**，陸海空交通大受影響。
  - 成千上萬人的聖誕旅行計畫被打亂，超過**10萬戶家庭停電**。

淹水警報 2.5小時 - 2天	**淹水預警** 0.5小時 - 1天	**嚴重淹水警告** 正在發生
未來可能發生淹水 請做好防洪準備	即將發生淹水情形，請 立即疏散避難、設施搶 險或災害搶救等	發生嚴重的水災 並危害生命安全

- 2014.01月上旬
  - 英國遭遇近**20年來最強的暴風雨**，飽受水患之苦。
  - 南威爾斯地區遭遇時速**113公里強風**，由於適逢大潮，強風掀起**9m巨浪**，導致道路破碎，許多地區淹水。
    - ➢ **2013/11/08-09 海燕颱風襲菲，最大風速達315公里/時**

- 2014.01月上旬
  - 此次暴雨已造成7人死亡，**1700餘戶遭洪水淹沒**。
  - 民眾自行修建一座**6英尺高(約1.8米)**的泥土牆及花園來抵擋洪水侵襲，每年冬天洪水來襲時，房子都會變成一座孤島。
  - 已發布**103處淹水警報**。

國際重大災害應變分析-英國暴風雨

- 鑑於耶誕和新年期間英國各地受暴雨侵襲後**洪水成災、斷電、道路交通嚴重受阻的經驗**，英國政府特別召開**跨部會國安會議**，因應即將來臨的暴風雨。
- 英國氣象局和環境局均發出**嚴重洪水警報**。
- 英國環境局呼籲，公眾在這段期間**盡量留在室內**，**隨時警戒**。
- 這期間前往英國旅行的旅客，也應留意班機起降和人身安全。

- 臺灣地區降雨從山上流到平地平均不超過12小時，相對於英國屬大陸型河川，洪水傳播時間可長達1-2天，對此臺灣應加強**洪水警報發布機制**。
- 宣導防水擋板。
- 建立**暴潮警戒系統**，以利漁民疏散撤離。
- 大規模淹水時**弱勢族群應提前撤離**，一般民眾以**垂直避難**為主。

三、業務單位工作報告

1、深耕計畫局處等相關單位訪談時間(1/2)

- 為檢討新北市災害管理任務分工，業務單位及協力團隊欲於103年2月期間訪談局處，如以下排定日期相關單位有不便之處，請於會後與業務單位討論合適時間，訪談前將另發函通知。
- 訪談各局處時，請承辦業務科幹部及承辦人出席。
- 各相關單位如有與災害防救相關的標準作業程序，或可提供救災能量的民間團體、企業資料相關資料於訪談時提供給業務單位及協力團隊參考。

1、深耕計畫局處等相關單位訪談時間(2/2)

各相關單位	日期	各相關單位	日期
民政局	2月10日10時	農業局	2月19日14時
工務局	2月10日14時	經發局	2月24日10時
衛生局	2月17日10時	社會局	2月24日14時
水利局	2月17日14時	警察局	2月26日10時
交通局	2月19日10時	環保局	2月26日14時

2、區級應變中心場所、設備、編組人員名冊及緊急連絡通訊調查

- 為後續能完整建立區級災害防救應變機制，業務單位及協力團隊需彙整及調查區級應變中心場所、設備、編組人員名冊及緊急連絡通訊。業務單位將於2月7日前另函通知各區公所填寫調查表格，請各區公所於2月24日以前提報業務單位。

_____區應變中心開設位置調查表

場所名稱			
場所聯絡人		聯絡電話 連絡手機	電話： 手機：
場所地址			
場所建物樓層		**竣工日期**	
總樓地板面積		坪/平方公尺	
GPS 座標位置	緯度：	經度：	
場所建物結構	□木構造 □磚造(含加強磚造) □輕鋼構造 □鋼構造 □鋼筋混凝土造 □鋼骨鋼筋混凝土造 □預鑄混凝土造 □其他_____		
場所圖說資料	建築圖：□無；□有(□平面圖、□立面圖、□剖面圖、□其他) 結構圖：□無；□有(□結構平面圖、□配筋圖、□鋼骨立面圖、□其他) □無資料或不全		
定期建物安檢	□是(　　年　　月　　日)，□否		
建築設計年份	□63 年 02 月以前 □63 年 02 月~71 年 06 月 □71 年 06 月~78 年 05 月 □78 年 05 月~86 年 05 月 □86 年 5 月以後		
建照影本	□有(附件_____)；□無		
改建增建紀錄	□無 / □有， 1.____年_____月 (改 / 修 / 增) 建 2.____年_____月 (改 / 修 / 增) 建 3.____年_____月 (改 / 修 / 增) 建		
災害紀錄	□無 / □有， 1.____年_____月 (震 / 水 / 火 / _____) 災 2.____年_____月 (震 / 水 / 火 / _____) 災 3.____年_____月 (震 / 水 / 火 / _____) 災		
備援應變中心位置或地址			

應變中心開設場所圖說	
外觀	內部

備援應變中心開設場所圖說	
外觀	內部

填表日期:　　年　　月　　日，填表人:_____

_____區應變中心現有設備調查表（含資通訊設備）

編號	名稱	數量/單位	編號	名稱	數量/單位
1	市內有線電話		27	任務編組表	
2	警用電話		28	液晶電視	
3	衛星電話		29	無線電對講機	
4	桌上型電腦		30	移動式單槍投影機	
5	筆記型電腦		31	桌上型麥克風	
6	固定式單槍投影機		32	與縣府連線(視訊)設備	
7	投影屏幕		34		
8	辦公椅		35		
9	辦公桌		36		
10	坐式麥克風		37		
11	無線麥克風		38		
12	喇叭		39		
13	音控設備		40		
14	白板				
15	滅火器				
16	緊急照明燈設備				
17	傳真機				
18	影印機				
19	災情查報表				
20	颱風動向圖				
21	防災地圖				
22	崩塌潛勢地圖				
23	水災潛勢地圖				
24	土石流潛勢地圖				
25	地震潛勢地圖				
26	直升機起降及物資空投點地圖				

填表日期：　　年　　月　　日，填表人：_____

3、調查設置防災避難看板地點

- 深耕計畫將於執行的3年期間，每年每區至少設置1處防災避難看板，為利本年度設置看板順利，將於2月7日前另函通知各區公所提報可設置看板地點，請各區公所於2月24日以前提報業務單位。

現在位置

臨時
災民收容所
Temporary Refugee Shelter
金山
運動休閒廣場
Jinshan
Sporting &Leisure Plaza
地址：
新北市金山區五湖里
南勢53號
電話：
(02)2498-5965
750 m
空間面積Area： 1060.56m²
容納人數Capacity：820人
新北市政府

防隊金山分隊 0.2
和國民小學 4.5
臨時災民收容所
230m
金山運動休閒廣場

途中

臨時災民收容所
Temporary Refugee Shelter
230m
金山運動休閒廣場
Jinshan Sporting & Leisure Plaza

終點

臨時災民收容所
Temporary Refugee Shelter
金山區運動休閒廣場
Jinshan Sporting & Leisure Plaza
空間面積
Area
1060.56m²
容納人數
Capacity
820人
新北市政府製作
New Taipei City Government

欲設置防災避難看板地點調查 1			
現在位置看板設置地點			
方向指示牌	地點		
	與避難處所距離		
避難收容處所看板		名稱	
		電話	
		地址	
		面積	
		可收容人數	

4、103年度防災示範社區遴選案

- 本(103)年度預計遴選2處社區推動社區防災工作，目前尚有12區區公所未提報候選社區，請未提報之區公所於1月27日以前提報業務單位。

四、提案討論

- 案由1：有關本市各區公所間簽定相互支援協定案，提請討論。(提案單位：消防局)
- 說明：本市縣市升格前，各區公所預算獨立使用，升格後各區公所預算統一由市府編列，統籌規劃，若重大災害發生時，隨即由首長下令指揮調度，有關區公所間簽訂相互支援協定之必要性尚需討論。
  - 五都執行現況：經業務單位調查臺北市、台中市、高雄市、台南市目前實際狀況，僅有台南市東山區及南溪區因同為土石流災害潛勢區域而簽定相互支援協定。
- 決議：

- 案由2：有關103年度辦理3個第1類區公所、1個第2類區公所兵棋推演案，提請討論。(提案單位：消防局)
- 說明：

1. 深耕第2期計畫於103年執行3個第1類區公所(9-12月間)、1個第2類區公所(7-8月間)兵棋推演，第1類區公所於執行計畫3年間均須辦理過1場兵棋推演
2. 為使本年度執行兵棋推演準備工作順利，本年度依不同災害潛勢選取蘆洲(地震)、三峽(淹水)及雙溪(土石流)及新莊(地震)執行兵棋推演之區公所。

- 決議：

- 案由3：有關本年度災害防救里長教育講習，擬結合各區公所里長集會場合辦理案，提請討論。(提案單位：消防局)
- 說明：

一、為強化本市第一線防救災人員確實掌握災防實務要領，提升里長出席率，擬結合各區公所既定之里長集會場合辦理(如里長聯繫會報等)，課程時間約90分鐘，各區公所應於5月30日前辦理完畢。師資由協力團隊提供，教材由本局彙編印製。

二、請各區公所於2月10日前提報講習辦理期程，俾利後續課程規劃及教材製作。

- 決議：

五、臨時動議

六、主席結論